

SVENSTAVIK

Längd: 1,8 km

Tidsåtgång: Ca 30 minuter,



◆◆◆◆ **Svårighetsgrad:** ◆ GRÖN. För svårighetsgradsbeskrivning se sid 2.



Sevärdheter/Att upptäcka

Välkommen till en slinga fylld med aktiviteter. Den startar nämligen i en aktivitetspark där du hittar utegym, seniorgym, grillplatser, paviljonger med sittplatser, lekställningar, gungor, tillgänglighetsanpassad brygga, närhet till vatten, skateramp, pulkabacke, odlingslotter med mera.



Terräng/Stig

Slingan är mestadels platt med några backar, vägen är asfalterad med undantag för en kortare del i Aktivitetsparken, där det är hårt packat grus.



Transport & parkering

Sökord/Adress: Svenstaviks hälsocentral. Gå ner bakom HC, ner mot ån, där du hittar aktivitesparken som är starten av slingan.



SVENSTAVIK

Längd: 1,8 km

Tidsåtgång: Ca 30 minuter,



Svårighetsgrad:



● Start


P Parkering


 Eldstad


 Bänk/Rastplats

Färgbeskrivning svårighetsgrad

 Platt och jämn terräng. Möjlig att gå med bland annat Rollator, rullstol och barnvagn.

 Mestadels platt men mer ojämn terräng. Ej möjlig att gå med bland annat rollator, rullstol och barnvagn.

 Ojämn terräng och/eller branta backar.

 Ojämn terräng med branta backar.

Nyfiken på att hitta fler promenadslingar?

Scanna qr-koden



www.regionjh.se/naturvistelseforhalsan